

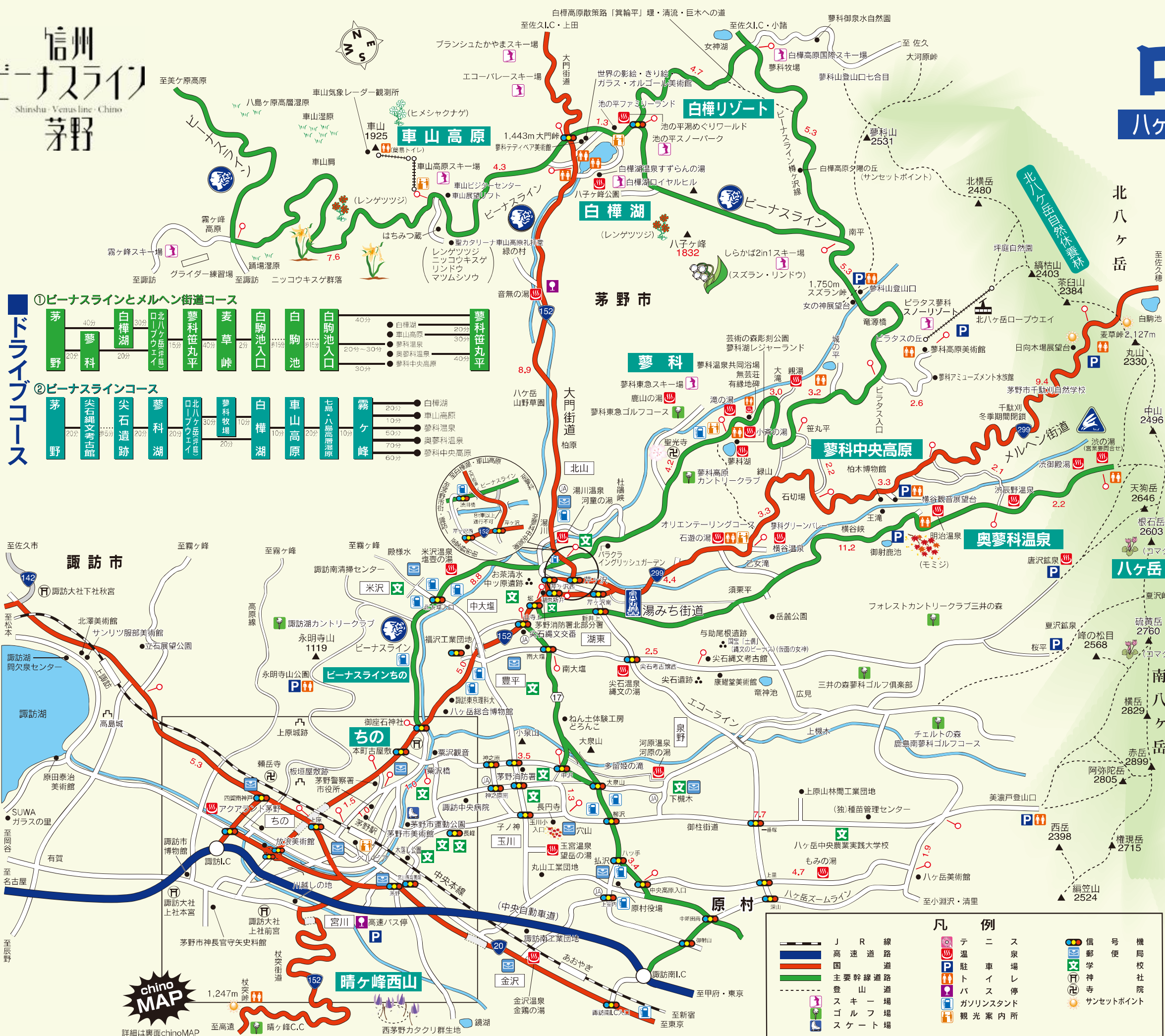
信州 ピーナスライン 茅野

Shinshu-Venusline-Chino
茅野

ロードマップ

ハケ岳 蓼科 白樺湖・車山 縄文の里

ハケ岳中信高原国定公園



① ピーナスラインとメルヘン街道コース

茅野	40分	白樺湖	30分	北ハケ岳	15分	蓼科	40分	麦草峠	2分	白駒池入口	15分	白駒池	15分	白駒池入口	40分	蓼科笹丸平	40分
野	20分	科	20分	ロープウェイ	15分	丸平	20分	峠	2分	池	15分	池	15分	池	40分	丸平	40分

② ピーナスラインコース

茅野	20分	尖石縄文考古館	5分	尖石遺跡	20分	蓼科湖	20分	ロープウェイ	30分	蓼科牧場	10分	白樺湖	10分	車山高原	10分	七島八島高原	10分	霧ヶ峰	20分	白樺湖	20分	車山高原	10分	蓼科温泉	10分	奥蓼科温泉	50分	蓼科中央高原	60分
野	20分	考古館	5分	遺跡	20分	湖	20分	ロープウェイ	30分	牧場	10分	湖	10分	高原	10分	高原	10分	霧ヶ峰	20分	湖	20分	高原	10分	温泉	10分	温泉	50分	中央高原	60分



聖光寺と桜(蓼科)



白樺湖



尖石遺跡




北ハケ岳ロープウェイ



御射鹿池(奥蓼科)



ピーナスラインのニコウキスゲ(車山)



赤岳(ハケ岳)



大滝(蓼科)



冬の坪庭(蓼科)



王滝(蓼科中央高原)

凡 例

J	R	線	テ	ニ	ス	信	号	機
高速道路	国道路	主要幹線道路	温泉	駐車	トイレ	郵便局	学	校
登山道	スキー場	ゴルフ場	バス停	ガソリンスタンド	観光案内所	神社	寺	院
スキー場	ゴルフ場	スケート場	バス停	ガソリンスタンド	観光案内所	サンセットポイント		

chino MAP
詳細は裏面chinoMAP

信州・ビーナスライン・茅野

ハケ岳 蓼科 白樺湖・車山 縄文の里

ハケ岳中信高原国定公園

長野県茅野市観光案内所 / TEL0266-72-2637

〒391-0001 長野県茅野市ちの3506番地 JR東日本茅野駅モンイトビル2階
ホームページ <http://www.tateshinakougen.gr.jp>

観光案内所・交通案内・病院・警察署・消防署

案内所

- 車山高原観光協会
TEL0266-68-2626
- 白樺リゾート観光案内所
TEL0266-68-3003

- 蓼科観光案内所
TEL0266-67-2222
- 蓼科中央高原観光案内所
TEL0266-67-4860

病院

- 諏訪中央病院
TEL0266-72-1000

警察

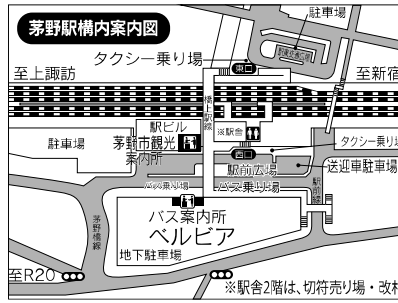
- 茅野警察署
TEL0266-82-0110

消防署

- 茅野消防署
TEL0266-72-0119

道路交通情報センター

- 長野情報
TEL026-244-0011
- 中央自動車道
TEL0426-91-0058
- 東名高速道路
TEL044-866-3410
- 上信越自動車道
TEL0426-91-0058
- JAF
TEL026-223-1100



凡例	
J R 線	郵便局
高速道路	病院
国道及び主要幹線道路	駐車場
一般道路	トイレ
学校	バス停
神社	観光案内所
寺	信号機



みどころ遊びどころ

博物館

- 尖石縄文考古館
- ハケ岳総合博物館
- 茅野市長官守矢史料館

国宝「土偶」(縄文のビーナス)(仮面の女神)収蔵。貴重な考古資料を2000点以上展示。茅野市の自然、歴史、産業、民俗を総合的に展示。諏訪大社上社の神事に関する史料を展示。

美術館

- 蓼科高原芸術の森・彫刻公園
- 蓼科ティヘア美術館
- 蓼科高原美術館・矢崎虎夫記念館
- 世界の影絵・きり絵・ガラス
- ・オルゴール美術館
- 康耀堂美術館
- 放浪美術館
- 茅野市美術館

約30,000坪の敷地の中、北村西望の作品を中心に自然の景観に溶け込むように数多く展示。世界中に親しまれている「ティヘア」を7,000体集めた美術館。彫刻家、矢崎虎夫の作品を展示した記念館。世界的な影絵の巨匠である藤城清治氏の作品を集めた、日本最大級の影絵美術館。横山大観・高山辰雄等、日本画の巨匠の作品を展示した美術館。放浪の天才画家 山下清の作品を展示した美術館。郷土出身作家を中心に日本画・彫刻・芸術・工芸・書道等、美術全般にわたって展示。

施設

- バラクライングリッシュガーデン
- 池の平ファミリーランド
- ねん土体験工房 だろんこ
- 北ハケ岳ロープウェイ
- 車山展望リフト
- 無芸荘
- 茅野市千駄刈自然学校
- 蓼科アミューズメント水族館

ケイ山田主宰の日本初の本格英国式庭園。360°の夢体験、雨の日でも楽しく遊べる全天候型リゾート。ねん土遊びができる体験工房。標高2,237メートルの山頂駅へわずか7分。100人乗りのロープウェイからは、雄大なパノラマが広がります。日本百名山の一つ車山。標高1925mの車山山頂へはリフトを乗り継いで約15分。見渡す限り大自然のパノラマ。巨匠小津安二郎映画監督が仕事場として利用していた別荘。ハケ岳の大自然を様々なアウトドアメニューで紹介。道具のレンタルもあるから安心。日本一標高の高い水族館。ピラルクなどの淡水魚を展示。

温泉

- 白樺湖温泉 すずらの湯
- 湯川温泉 河童の湯
- アクアランド茅野
- 金沢温泉 金鶏の湯
- 露天風呂 石遊の湯
- 河原温泉 河原の湯
- 尖石温泉 縄文の湯
- 音無の湯
- 玉宮温泉 望岳の湯
- スパリゾート 鹿山の湯
- 米沢温泉 塩釜の湯
- 蓼科温泉共同浴場

湖の見える露天風呂を中心にした総合温泉施設。河童が住んでいたという言い伝えから付けた名前の静かな温泉。温水プール、温泉、サウナなど大人から小人まで楽しめる。冷え性や疲労回復に効能があり、身体が芯から温まる温泉。カラマツ林に囲まれた静かな露天風呂。神経痛・腰痛・肩こり・ねんざ・リウマチなどに効能がある温泉。尖石遺跡への玄関口にある露天風呂が人気の温泉。音無川の渓谷を望む露天風呂が人気の温泉。ハケ岳と、のどかな田園風景を望める温泉。森に囲まれた露天風呂が人気の温泉。全館バリアフリー、交代浴が行える温泉。ドライ・ミストサウナも充実。蓼科プール平にある素朴な佇まいの共同浴場。

サンセットポイント(信州のサンセットポイント100選)

- 蓼科中央高原 日向木場展望台
- 麦草峠(麦草ヒュッテ横)
- 杖突峠展望台

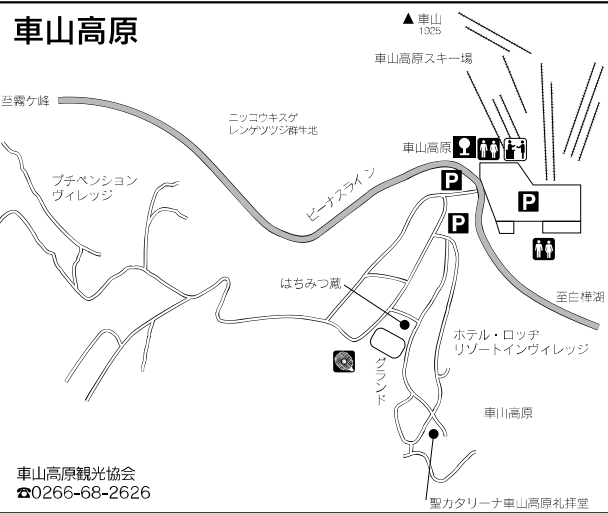
南アルプス、北アルプスが望める眺望の良い展望台からの夕陽は、北アルプスへ沈む絶景。標高2,120mにある麦草ヒュッテから縹枯山、茶臼山へ沈む夕陽は幻想的。世界的にも珍しい縹枯現象を見ながらの夕映えは、日本でもここだけ。直接の日の入りを見ることはできないが、北アルプスに沈む夕陽は、諏訪湖、ハケ岳を真っ赤に映し出す。

国宝「土偶」

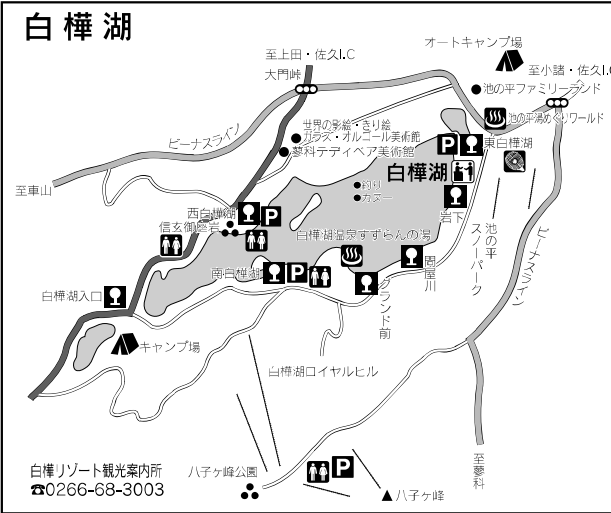


(縄文のビーナス)

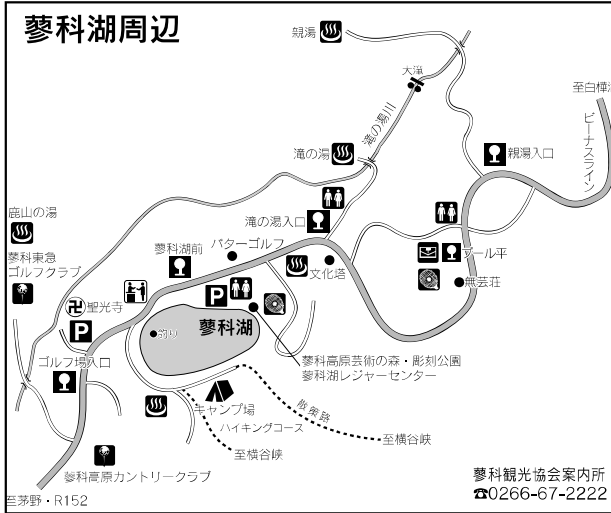
(仮面の女神)



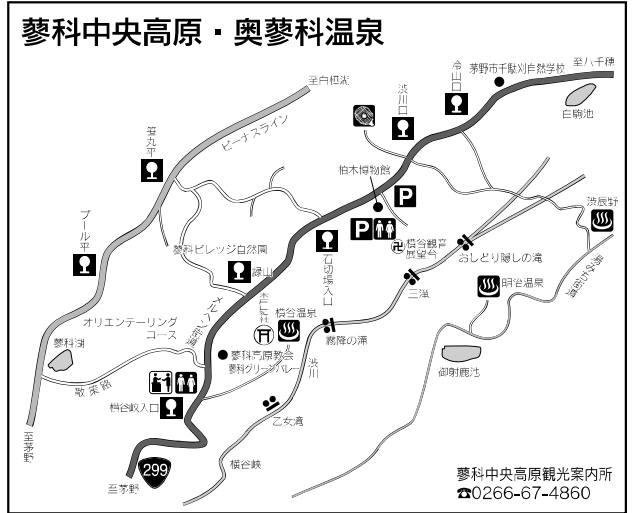
車山高原観光協会
☎0266-68-2626



白樺リゾート観光案内所
☎0266-68-3003



蓼科観光協会案内所
☎0266-67-2222



蓼科中央高原観光案内所
☎0266-67-4860